SÖRÉD

TELEPÜLÉSKÉPI ARCULATI KÉZIKÖNYV 2017.

Tartalomjegyzék

BEVEZETÉS 3

SÖRÉD BEMUTATÁSA, ÁLTALÁNOS TELEPÜLÉSKÉP, TELEPÜLÉSKARAKTER 6

ÖRÖKSÉGÜNK, A TELEPÜLÉSKÉPI SZEMPONTBÓL MEGHATÁROZÓ ÉPÍTÉSZETI, MŰEMLÉKI, TÁJI ÉS TERMÉSZETI ÉRTÉKEK, TELEPÜLÉSKÉPI JELLEMZŐK 10

TELEPÜLÉSKÉPI SZEMPONTBÓL MEGHATÁROZÓ, ELTÉRŐ KARAKTERŰ TERÜLETEK LEHATÁROLÁSA, A TELEPÜLÉSKÉP, ARCULATI JELLEMZŐK ÉS TELEPÜLÉSKARAKTER BEMUTATÁSÁVAL 12

A TELEPÜLÉSKÉP MINŐSÉGI FORMÁLÁSÁRA VONATKOZÓ AJÁNLÁSOK: ÉPÍTÉSZETI ÚTMUTATÓ, KÖZTERÜLETEK TELEPÜLÉSKÉPI ÚTMUTATÓJA - UTCÁK, TEREK, KÖZPARKOK, KÖZKERTEK 17

KÖZTERÜLETEK: UTCÁK ÉS TEREK 30

JÓ PÉLDÁK BEMUTATÁSA: ÉPÜLETEK, ÉPÍTÉSZETI RÉSZLETEK (AJTÓK, ABLAKOK, TORNÁCOK, ANYAGHASZNÁLAT, SZÍNEK, HOMLOKZATKÉPZÉS), KERÍTÉSEK, KERTEK, ZÖLDFELÜLETEK KIALAKÍTÁSA, ... 32

JÓ PÉLDÁK BEMUTATÁSA: SAJÁTOS ÉPÍTMÉNYFAJTÁK, REKLÁMHORDOZÓK, EGYÉB MŰSZAKI BERENDEZÉSEK 34

BEVEZETÉS

A kulturálisan homogenizálódó világban egyre fontosabbá válik a táj és a település szerepe, hiszen természeti és kulturális örökségünk, emberi tevékenységünk lenyomatának őrzője, ezzel az egyén és a közösség identitásának meghatározó eleme.
A településhez való kötődés pszichológiai fejlődésünk alapja, s minden egyén, minden kultúra életének szerves része, ezzel együtt fontos szerepe van a településkarakter kialakításában is, hiszen azt a településkép mellett a történelmileg kialakult településszerkezet, valamint az adott településhez kötődő érzelmek és hagyományok együttesen határozzák meg.

A településkép védelméről szóló törvény célja, hogy a települési közösségek hatékonyan óvják meg környezeti kultúrájukat és fejlesszék azt. A törvényben bevezetet új elemek, a településképi rendelet és településképi arculati kézikönyv hivatottak ezt szolgálni.
A településképi arculati kézikönyv a - települések természeti és épített környezete által meghatározott - településképi jellemzők bemutatásának és minőségi formálásának eszköze. A kézikönyv feltárja és ismerteti a településen belül jól elkülönülő egyes településrészek arculati jellemzőit és értékeit, és ennek figyelembevételével szöveges és képi megjelenítés formájában javaslatot tesz a településképhez illeszkedő építészeti elemek alkalmazására.

88

SÖRÉD BEMUTATÁSA, ÁLTALÁNOS TELEPÜLÉSKÉP, TELEPÜLÉSKARAKTER

Községünk Fejér megyében, a Móri árokban, a Vértes hegység délnyugati lejtőjén, a Vértes Tájvédelmi Körzet közelében fekszik. Neve feltehetően Szent István királyunk anyjától, Sarolttól származtatható. A XII. századtól lakott, de a török pusztítás után elnéptelenedett. A XVII. században településünk birtokosai német, szlovák és francia családokat telepítettek be a területre. A történelem viharai nyomán az egyre öregedő, nyugvó faluból mára egy megfiatalodott, gyerekzsivajtól vidám település fogadja az ide érkezőket. A második világháborúban 1944 decembere és 1945 márciusa között folytak a harcok a környéken. Emiatt a lakosság kétszer is elhagyta a falut. 1944 decemberében a Bakonyba, 1945 februárjában pedig a szőlőhegyi pincékbe menekültek. A kétszáz éve Szent Mihály tiszteletére szentelt templomot a világháború okozta károk miatt le kellett bontani. Így a Római katolikus tomplomunk alig több mint fél évszázados. A betelepítés során Bajorországból érkező svábok magukkal hozták hazájukból a szőlőművelési ismereteket. A szőlővesszők itt termékeny talajban gyökereztek meg. Söréd a móri borvidék történelmi települése. A szőlőtermesztés és feldolgozás, a borkészítés családi gazdaságokban hagyományos módszerekkel az ősi tradíciókat követve történik.
A tájvédelmi körzet közelsége, a falu régi házai és szőlőhegyi pincesora vonzó egyedi karaktert kölcsönöznek a településnek.



A régi Római katolikus templom, 1943…

… és az új, alig több mint fél évszázados templom.

Az első katonai felmérésen ábrázoltak alapján a XVIII. század első felében a település szerkezetét tekintve útifalu, azaz az átmenő út mellé, annak két oldalára épített falu. A későbbiekben – megközelítőleg a XIX. század derekán – ez az átmenő út a közepén kissé kiszélesedett és az így kialakult térbővület adott helyet (teret) a korábbi Római katolikus templomnak.



I. katonai felmérés 1763-1787

II. katonai felmérés1806-1869

III. katonai felmérés 1869-1887

A 81. számú főút megépülését követően Söréd mentesült az átmenő forgalomtól. Meghatározó szerkezeti elem a községünket északnyugat – délkelet irányban keresztező főútvonal. A Vértes lankás lejtői a külterület keleti oldalán igen kellemes tájat eredményeznek, míg a belterületen a fő utcánkat adó Rákóczi utca mentén kialakult zöldfelület kis falunk hangulatos eleme. A település szerkezete északnyugat és délkelet irányban elnyújtott, többutcás, hosszú szalagtelkes. Az épületeket rendre az északnyugati telekhatárra helyezték, így a remek délkeleti tájolású oldalkertre nyílhattak a házak ablakai, tornácai.

A 81-es főútról rövid bekötőúton közelíthető meg a falu főutcája, a Rákóczi út. A XVIII. század óta ennek középtengelyében helyezkedik el a falu központja, mely igen kellemes, hangulatos terület. Itt található a polgármesteri hivatal, az orvosi rendelő, a művelődési ház, az óvoda és az 1952-ben, az elpusztult régi helyére épített római katolikus Szent Mihály templom. A templom mögötti téren 1932-ben obeliszket állítottak az I. Világháború hősi halottainak. Emellé 1994-ben emléktáblákat emeltek a II. Világháború áldozatainak emlékére.

Községünk lakóinak száma jelenleg meghaladja az 500 főt. Településünk tiszta, gondozott. A szép táj, a kiváló levegő, Székesfehérvár közelsége és a jó megközelíthetőség vonzó lehet a beköltözők számára.

A következőkben először bemutatunk egy válogatást azokból az épületekből, amelyek sajátos értéküknél fogva már hosszabb ideje Söréd identitását erősítik. Söréd egyes részeire vonatkozó építészeti előírások szem előtt tartásával elérhető, hogy az új építésű házak ne idegenként, hanem ismerősként jelenjenek meg a többi ház között, így segítsék Söréd jellemző karakterének őrzését, és tovább formálják azt. A legutóbbi időkben épült sikeres példák illusztrálják, milyen megoldások segíthetik az előbbiekben megfogalmazott vágy megvalósulását.

ÖRÖKSÉGÜNK, A TELEPÜLÉSKÉPI SZEMPONTBÓL MEGHATÁROZÓ ÉPÍTÉSZETI, MŰEMLÉKI, TÁJI ÉS TERMÉSZETI ÉRTÉKEK, TELEPÜLÉSKÉPI JELLEMZŐK

Söréd természeti adottságai, történelmének sokszínűsége, különböző nemzetiségű lakóinak együtt élése adja azt az identitást, ami épületei, közterületei szintjén is kifejeződik.

A településen nem található országos védettségű műemlék.

Művelődési ház (könyvtár) és óvoda épülete (Rákóczi utca 54.)

A település központját alkotó kiszélesedett Rákóczi utcában található a művelődési ház és óvoda épülete, mely kiváló példa egy régi épület felújítására. Az XIX. század második felében épült Művelődési ház a korra jellemző igényes homlokzati kialakítást, felületképzést kapott. Az épület tömegformálása, utcai homlokzata és jól megválasztott színezése védett értéket képvisel.

A Művelődési ház előtti teresedésen kialakított gondozott virágos kis kert hangulatos eleme a községnek.

Szent Mihály Római Katolikus Templom (Rákóczi utca 46.)

A templom 1952-ben épült fel a második világháborúban elpusztult épület közvetlen közelében.

A templom tömege egyszerű, forma, nyeregtetős kialakítással.

Az új templom illeszkedik környezetébe. Az épület előtt kialakított tér a közösségi élet számára alkalmas.

A nyári melegben árnyékot adó fák lombjai alatt elhelyezett padokon kellemes a pihenés.

Az égbe magasodó templom harangtornya szimbolikusan jelzi a faluközpont helyét. Szinte a község minden pontjáról látható.

TELEPÜLÉSKÉPI SZEMPONTBÓL MEGHATÁROZÓ, ELTÉRŐ KARAKTERŰ TERÜLETEK LEHATÁROLÁSA, A TELEPÜLÉSKÉP, ARCULATI JELLEMZŐK ÉS TELEPÜLÉSKARAKTER BEMUTATÁSÁVAL

Településünkön a következő karakterű területek **határolhatók** le:

1. Ófalu
2. Újfalu
3. Gazdasági területrészek
4. Szőlőhegy
5. Egyéb, beépítésre nem szánt területek (a fenti karakterekkel le nem fedett területek)

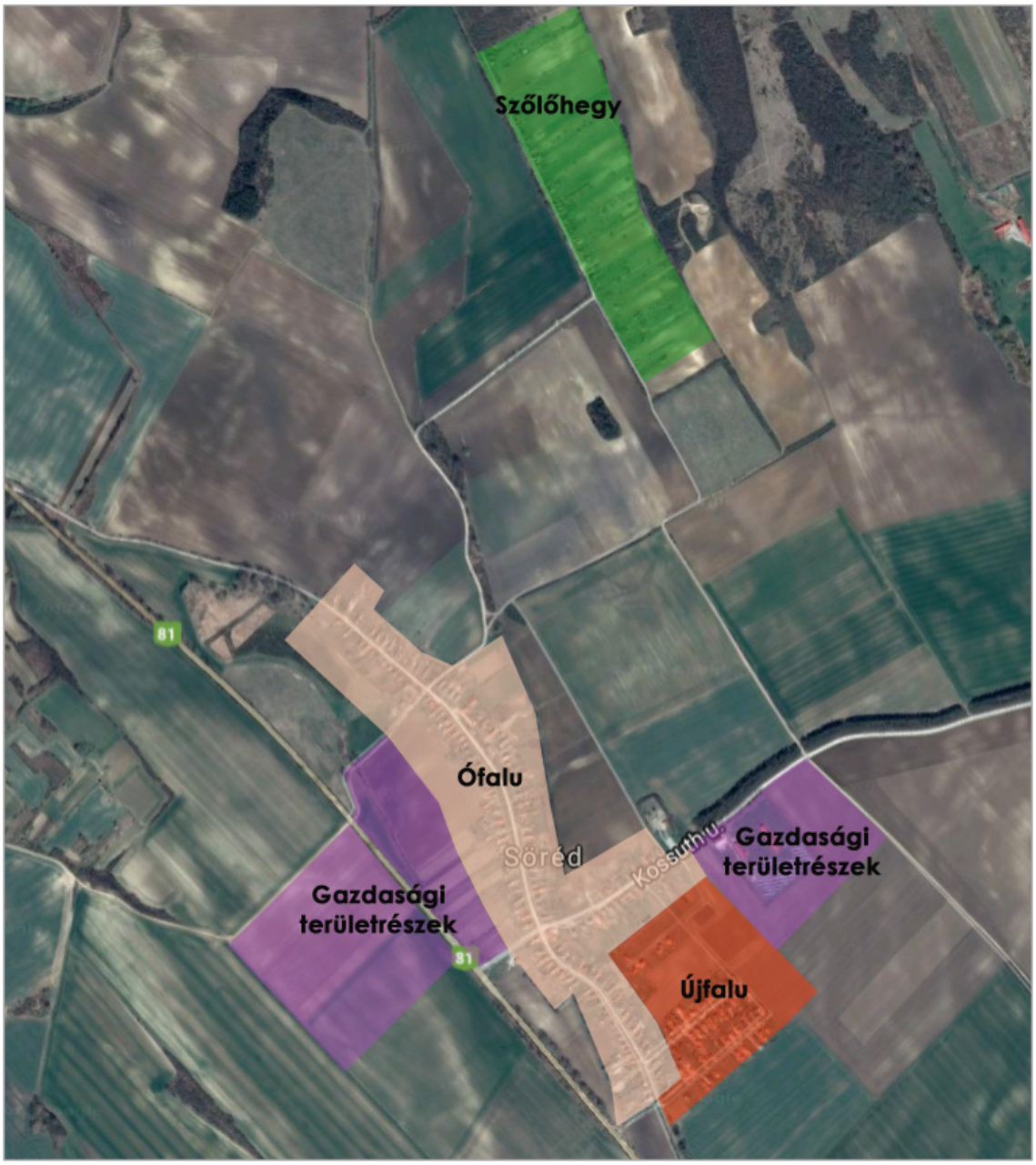

Ófalu településrész

A településrészen hosszú szalagtelkes településszerkezet jellemző, ahol a lakóházakat oldalhatárra telepítették hagyományosan a telekmélysége felé, kisebb előkertet hagyva. Földszintes, utcára merőleges, egyszerű nyeregtetős kialakítás dominál. Az épületek telepítése, magassága, stílusa, tetőformája és tetőhajlásszöge egységes képet mutat.

Ófalu településrészen történetileg kialakult oldalhatáron álló beépítést kell alkalmaznunk, javasolt az utcára merőleges tetőgerinc és a közvetlen környezetben jellemző tetőhajlásszög alkalmazása. Utcával párhuzamos gerincű utcai szárnyat csak ott érdemes építeni, ahol a környező épületek már ilyenek. A kertes házak elengedhetetlen kelléke a tároló épület. A telkek rendben tartása könnyebb, ha a tárolók a főépülettel összhangban, azzal együtt tervezve alakulnak ki. Ugyanez elmondható a kerítésekre. Az utcai kerítésnél érdemes a környezet szép példáit megfigyelni, azok nyomán mai módszerekkel, friss hangulatú, de illeszkedő kerítést tervezni, építeni. A teljesen tömör, átláthatatlan utcai kerítés kerülendő. Az oldalsó és hátsó kerítések rejtettebbek, mégis érdemes átgondolni anyagukat, zártságukat. A nyitottabb, átlátszóbb kerítés nem csak a jószomszédi kapcsolatokat segíti, de naposabb, levegősebb lesz a kertünk.

Újfalu településrész

Újfalu településrészen újonnan kialakított telkeket találunk. Az új lakóterületek változatosabb épülettömegeket és tetőformákat hordoznak, mint az Ófalu lakóterületen álló családi házak, viszont a telepítés (beépítési mód) itt is oldalhatáron álló. Megtalálhatók itt az úgynevezett „mediterrán” stílusú lakóépületek és az egyszerű nyeregtetős lakóépületeket idéző nagyobb családi házak is.

A településrész épületein használt tetőidom változatos, azonban jó megoldás az utcára merőleges fő-tetőgerinc kialakítása. A tetőhajlásszög 25° - 35° közötti, érdemes a későbbiekben épülő lakóházaknál is a két érték között maradni.

Újfalu településrészen a kerítés gyakran téglából épül vagy téglaburkolatú. A tégla pillérek közötti felület fából vagy fémből került kialakításra.

Gazdasági területrészek

A gazdasági területrészen jelentős mértékben még beépítetlenek a telkek. Egyedül a Kossuth utca mentén, a falu határán lévő volt major terület beépített. A beépítetlen területeken új arculat kialakítása várható. A faluba érkezők először a gazdasági területrészekkel találkoznak. Itt éri őket az első benyomás a település arculatáról. Ezért fontos, hogy ezeken a területeken is hangsúlyt fektessünk az építészeti minőségre. A raktárcsarnokok, telephelyek és egyéb gazdasági épületek kialakításánál különös tekintettel kell az épületek színvilágát megválasztani, próbáljunk alkalmazkodni a településen jellemző természetes színhasználathoz. Ha az épületek homlokzati kiképzésében, anyaghasználatában előtérbe kerül a magasabb esztétikai igényesség az már jelentős településképi előnyökkel jár.

Szőlőhegy területrész

A Móri Borvidékhez tartozó sörédi szőlős kertekben kicsi kerti épületek, présházak és pincék találhatók. A présházak egyszerű nyeregtetős kialakításúak, a pincék félig földbe vájt gádoros pincék. A szőlőművelésnek hagyománya van a faluban, melyet meg kell őrizni és átadni a következő nemzedéknek.

Egyéb, beépítésre nem szánt területek

Söréd közigazgatási területének jelentős részét szántók teszik ki. A külterület nagy részén egybefüggő, nagyparcellás szántóterületek húzódnak, amelyeket mezőgazdasági utak tagolnak. A belterület északkeleti határon temető, valamint az út mellett keskeny sávban erdőterületek találhatók. A lankásabb domboldalakon gyepterületek húzódnak.

A TELEPÜLÉSKÉP MINŐSÉGI FORMÁLÁSÁRA VONATKOZÓ AJÁNLÁSOK: ÉPÍTÉSZETI ÚTMUTATÓ, KÖZTERÜLETEK TELEPÜLÉSKÉPI ÚTMUTATÓJA - UTCÁK, TEREK, KÖZPARKOK, KÖZKERTEK

A következőkben bemutatunk néhány példát arra, hogyan lehet a legáltalánosabb hibákat elkerülni, illetve hogyan lehet megőrizni településünk egységes arculatát.

Ajánlások az Ófalu településrészre - Építészeti útmutató

Telepítés

A családi házak telepítése oldalhatáron álló, a telken belüli elhelyezkedése az utcára merőleges rendszerű, az előkert egy-egy utcában közel azonos. Az utcafronttól egyenlő távolságra lévő épületek egységes nyugodt ritmusú képet adnak.

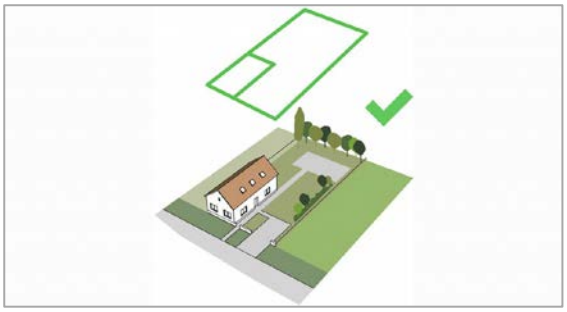

Új házak építésénél a meglévő rendszer megtartására kell törekedni. Az előkert méretének vonala a környező épületek vonalához igazodjon. A családi házakat javasolt a telek oldalhatárán elhelyezni, így az épület mögött növényzettel határolva kialakítható a védett kert.

Az utcára nem merőlegesen telepített, indokolatlanul nagymértékben hátrahúzott családi ház építése nem javasolt. Egységes utcakép létrehozása csak egyenlő távolságra lévő épületekkel lehetséges. Az épületek hátra húzása megtöri az utca ritmusát.

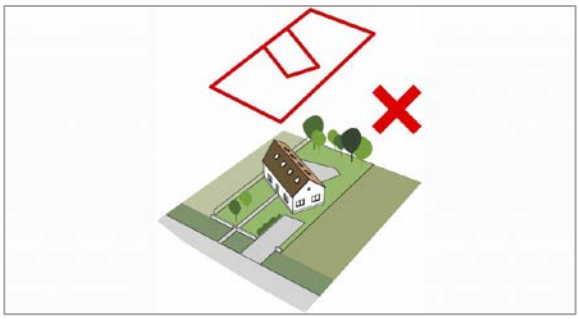

Magasság

Az Ófalu településrészen a családi házak magassága közel azonos. Azonos magasságú épületek egyenletes utcaképet alkotnak. Az újonnan épülő épületeknek a meglévő magassághoz kell alkalmazkodniuk az egységesség érdekében.

A túl magas házak nem illeszkednek Söréd Ófalu településrészének utcaképébe. Az eltérő magasságú házak rendezetlen utcaképet adnak.



Tetőhajlásszög

Söréd Ófalu településrészen a családi házak tetőhajlásszöge közel azonos. A meglévő épületek közé épülő új házaknak hasonló tetőhajlásszöggel kell épülniük, mint környezetüknek. A településrészen jellemző a 30°–45° közötti tetőhajlásszög. A túl magas illetve a túl alacsony hajlásszögű tetővel rendelkező vagy lapos tetős épületek nem illeszkednek Söréd Ófalu településrész utcaképébe.

Tetőforma

A településrészen lévő családi házak tetőformája egyszerű. Új házak építésénél a szomszédok figyelembe vételével kell illeszkedni.

Egy nyeregtetős házakból álló kialakult utcakép esetében a beépítésre váró telekre ne tördelt tetőformájú épület kerüljön, hanem tagolások nélküli, a szomszédokhoz hasonló egyszerű nyeregtetős tetőformájú.

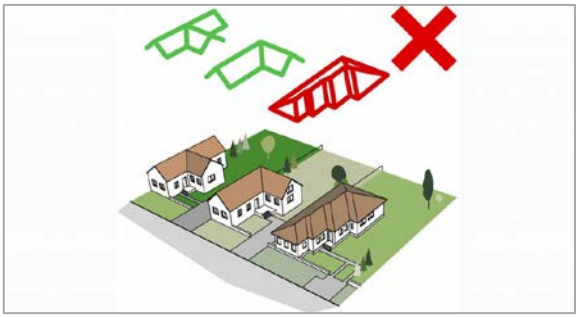

Anyaghasználat (színek)

Söréd Ófalu településrészén az épületek homlokzata leggyakrabban vakolt falfelület. A vakolt felületek színezése változatos, de többségében finom, visszafogott árnyalatok. A fehér és a fehérnek földszínekkel (sárga, vörös, barna, szürke) tört árnyalatai dominálnak.

A vakolt homlokzatokat néha tégla tagozás díszíti. A teljes homlokzat fával vagy kővel való burkolása idegen, ezért nem javasolt. A házak tetejét többségében égetett kerámia cserép fedi. A cserép természetes színében való alkalmazása javasolt.
A természetes anyag és színhasználattal egységes településkép jön létre. Az eltérő kirívó színű épületek nem illeszkednek a meglévő házakhoz. Söréd Ófalu településrészen a meglévő épületek színvilágához illeszkedő új épületek építése ajánlott. Nem elfogadható a feltűnő és kirívó színhasználat, a rikító színű fémlemez fedés és burkolat.

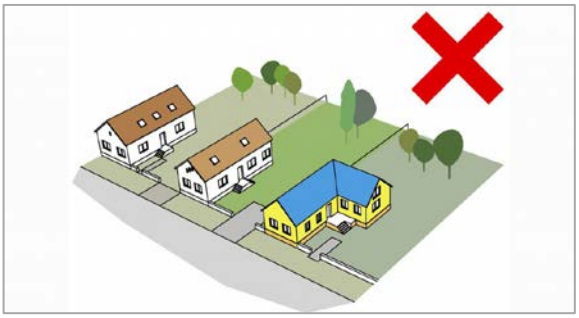

Kerítés

A településrészen leggyakoribbak a rácsos fémszerkezetű kerítések, de előfordulnak faléces és betonból készült változatok minden esetben áttört felülettel.

Az utca és a kertek között levegős kapcsolatot nyújtó áttört kerítések az utcakép jó megjelenítését segítik, főleg ha természetes színűek.

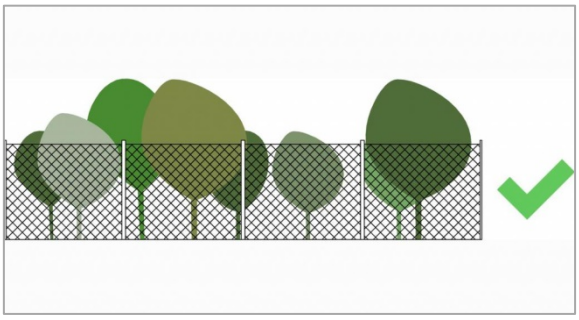

A településrészen a tömör és nem átlátható kerítések építése illetve a feltűnő rikító színekkel való festése nem elfogadható.

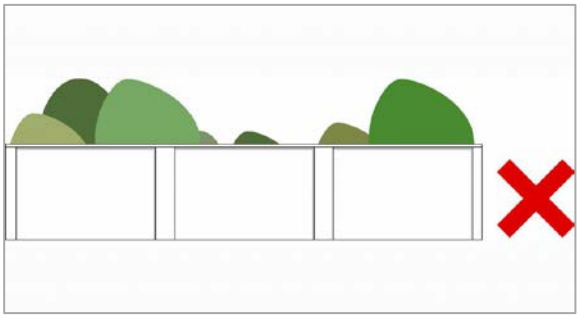

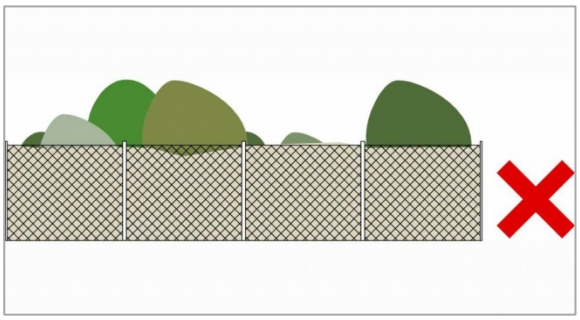

Ajtók, ablakok, nyílások

Az épületek külső megjelenését nagymértékben befolyásolják a nyílások homlokzaton elhelyezett rendje. Söréden az Ófalu településrészen jellemző a természetes anyagok használata. Javasolt a faanyagú, hagyományos osztású nyílászárók előtérbe helyezése.
Hagyománya van a tornác alkalmazásának is a településrészen, ezért a felújítások során kerüljük el a tornácok beépítését, törekedjünk azok megtartására.

Ajánlások az Újfalu településrészre - Építészeti útmutató

Telepítés

Az újonnan épített családi házak telepítése oldalhatáron álló, az előkert egy-egy utcában közel azonos. Az utcafronttól egyenlő távolságra lévő épületek egységes nyugodt ritmusú képet adnak. Új házak építésénél az eddig kialakult meglévő rendszer megtartá-

sára kell törekedni. Az előkert méretének vonala a környező épületek vonalához igazodjon. A családi házakat javasolt a telek oldalhatárán, azzal párhuzamos elrendezésben elhelyezni, így az épület mögött növényzettel határolva kialakítható a védett kert.

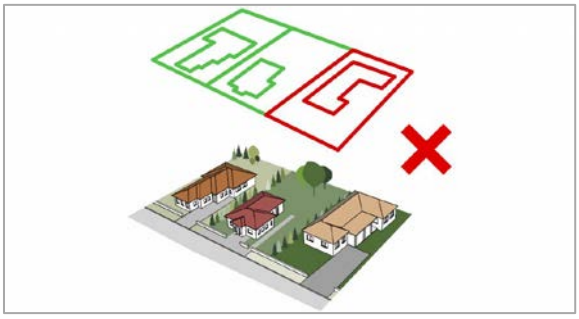

Az utcára nem merőlegesen telepített, indokolatlanul nagymértékben hátrahúzott vagy elforgatott családi ház építése nem javasolt. Egységes utcakép létrehozása csak egyenlő távolságra lévő épületekkel lehetséges. Az épületek hátra húzása, elforgatása megtöri az utca ritmusát.

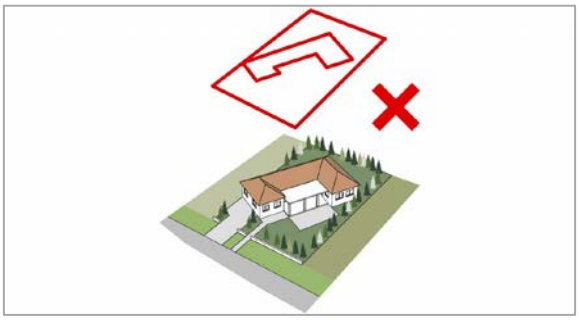

Magasság

Az Újfalu településrészen a családi házak magassága közel azonos. Azonos magasságú épületek egyenletes utcaképet alkotnak. Az újonnan épülő épületeknek a meglévő magassághoz kell alkalmazkodniuk az egységesség érdekében.

A túl magas házak nem illeszkednek Söréd Újfalu településrészének utcaképébe. Az eltérő magasságú házak rendezetlen utcaképet adnak.

Tetőforma

A településrészen lévő családi házak tetőformája, tetőhajlásszöge valamint tetőgerincének iránya változatos. Új házak építésénél a szomszédok figyelembe vételével kell illeszkedni. Lehetőség szerint kerüljük el a lapos tetős családi házak építését.

Változatos tetőformák:

Anyaghasználat (színek)

Az Újfalu településrészén az épületek homlokzata szinte minden esetben vakolt falfelület. A vakolt felületek színezése változatos, de többségében a föld természetes színei jellemzik. A fehér és a fehérnek földszínekkel (sárga, vörös, barna) tört árnyalatai dominálnak.

A környezethez való illeszkedés érdekében a fehér, a szürkével tört fehér, világos okker árnyalatai, homok- és agyagszín, tégla- és terrakotta vörös színek, illetve természetes építőanyagok esetén azok természetes színei javasoltak. Nem elfogadható a feltűnő és kirívó színhasználat.

Újfalu területrészen a modern anyagok (pl.: korcolt fémlemez-fedés) használata a hagyományos anyagokkal (vakolt felületek) esztétikus, elegáns megoldásokat adhat.



Kerítés

A településrészt a természetes anyaghasználat, a gondozott gyep és értékes növényállomány jellemzi. Gyakori a kovácsoltvas kerítés is. Újfalu településrészen az áttört és a részben áttört kerítések kívánatosak. Az utca és a kertek között levegős kapcsolatot nyújtó áttört kerítések az utcakép jó megjelenítését segítik, főleg ha természetes színűek.

A településrészen a tömör és nem átlátható kerítések építése illetve a feltűnő rikító színekkel való festése nem elfogadható.

Ajánlások a gazdasági területrészre - Építészeti útmutató

A gazdasági területrészeken tervezett épületek telepítését és tömegét tekintve tájba illeszkedően próbáljuk meg elhelyezni. Az épületek színezése lehet változatos, de törekedjünk a természetes színek használatára. A természettől erősen elütő színeket mellőzük a nagy felületeken. Minőségi és igényes anyagok használatával a nagy felületek is esztétikussá tehetők.

Ajánlások a Szőlőhegy településrészre - Építészeti útmutató

A Szőlőhegy településrészen meg kell őrizni a pincék és az épületek homlokzatának formai kialakítását, arányait, a szokásos anyaghasználatot. A meglévő nyeregtetős présházakhoz, kerti épületekhez – magasságban és tömegformálásban – illeszkedő nyeregtetős épületeket tervezzünk. Szinezésük lehetőség szerint fehér vagy tört fehér legyen. Új épület kialakításakor ügyeljünk arra, hogy az új építmény szervesen illeszkedjen a meglévőkhöz.

A Szőlőhegy településrészen nincsenek kerítések, ezért lehetőség szerint mellőzzük a kerítés alkalmazását, vagy legfeljebb a teljes átláthatóságot lehetővé tevő, áttört egyszerű kerítést készítsünk.

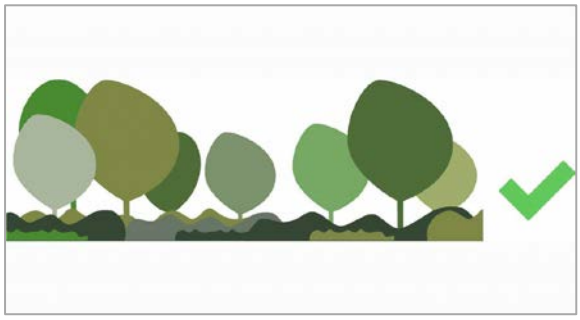

A kertek díszítésére bátran használjunk boros hordót virágtartóként vagy szőlőprést ,melyek hangulatos elemekként jelennek meg a kertekben.

Ajánlások az egyéb, beépítésre nem szánt településrészre - Építészeti útmutató

Söréd egyéb, beépítésre nem szánt területein a tájat nem szabdalják fel az épületek. Törekedjünk arra, hogy az új épületeket a falu beépítésre szánt területe közelében építsük.

Az egyéb, beépítésre nem szánt területeken az épületek színvilága legyen természetes. Használjuk a föld színeit és természetes anyagokat. A rikító, kirívó, túl magas épületek, valamint a színes fémlemezfedés alkalmazása nem illik a tájképbe.

Az egyéb, beépítésre nem szánt területeken a teljes átláthatóságot lehetővé tevő, áttört egyszerű kerítések előnyösek.

KÖZTERÜLETEK: UTCÁK ÉS TEREK

Söréd közterületei a lakosság gondosságát, lakókörnyezetükre való igényességét, a falu iránti szeretetüket tükrözik.

A családi házak előkertjében gondozott virágoskertek találhatók. A járdák mentén a zöldfelület karbantartott, szintén virágos. A közterületeken elhelyezett díszítő elemek varázsolják hangulatossá a községünket.

JÓ PÉLDÁK BEMUTATÁSA: ÉPÜLETEK, ÉPÍTÉSZETI RÉSZLETEK (AJTÓK, ABLAKOK, TORNÁCOK, ANYAGHASZNÁLAT, SZÍNEK, HOMLOKZATKÉPZÉS), KERÍTÉSEK, KERTEK, ZÖLDFELÜLETEK KIALAKÍTÁSA,

Sörédi jó példák

Más településekről jó példák

Az alábbi fotókon lévő épületek tömege, színezése és tetőforma kialakítása, valamint a homlokzatképzés, tetőfedés és nyílászáró példaértékű lehet.



JÓ PÉLDÁK BEMUTATÁSA: SAJÁTOS ÉPÍTMÉNYFAJTÁK, REKLÁMHORDOZÓK, EGYÉB MŰSZAKI BERENDEZÉSEK

Sörédi jó példák sajátos építményfajtákra:

Sörédi jó példák - Reklámhordozók

Az utcaképhez a hirdetőtáblák, reklámfelületek, cégérek is ugyanúgy hozzátartoznak, mint az épületek vagy a növényzet. A hirdetőfelületeknek a figyelemfelkeltés a céljuk, ugyanakkor ügyelni kell arra, hogy kirívó, oda nem illő hirdetés ne bontsa meg az egységes utcaképet. A hirdetés lényege a tájékoztatás, amelyet kellő körültekintéssel utcaképbe illően is megtehetünk. Cégér, cégtábla elhelyezésekor elengedhetetlen, hogy az alkalmazkodjon az épület jellemzőihez, anyaghasználatához.

MEGBÍZÓ: Söréd Község Önkormányzata
8072 Söréd
Rákóczi utca 59.
polgármester: Végh Rudolf
főépítész: Veréczi Csinszka építészmérnök

KÉSZÍTETTE: Alba Expert Mérnöki Iroda Bt.
8000 Székesfehérvár
Várkörút 56.

SZÖVEG ÉS FOTO: Veréczi Csinszka
Péterfia Gábor

2017. szeptember